Communes de **Liffré-Cormier Communauté**

La Bouëxière *planche 1*

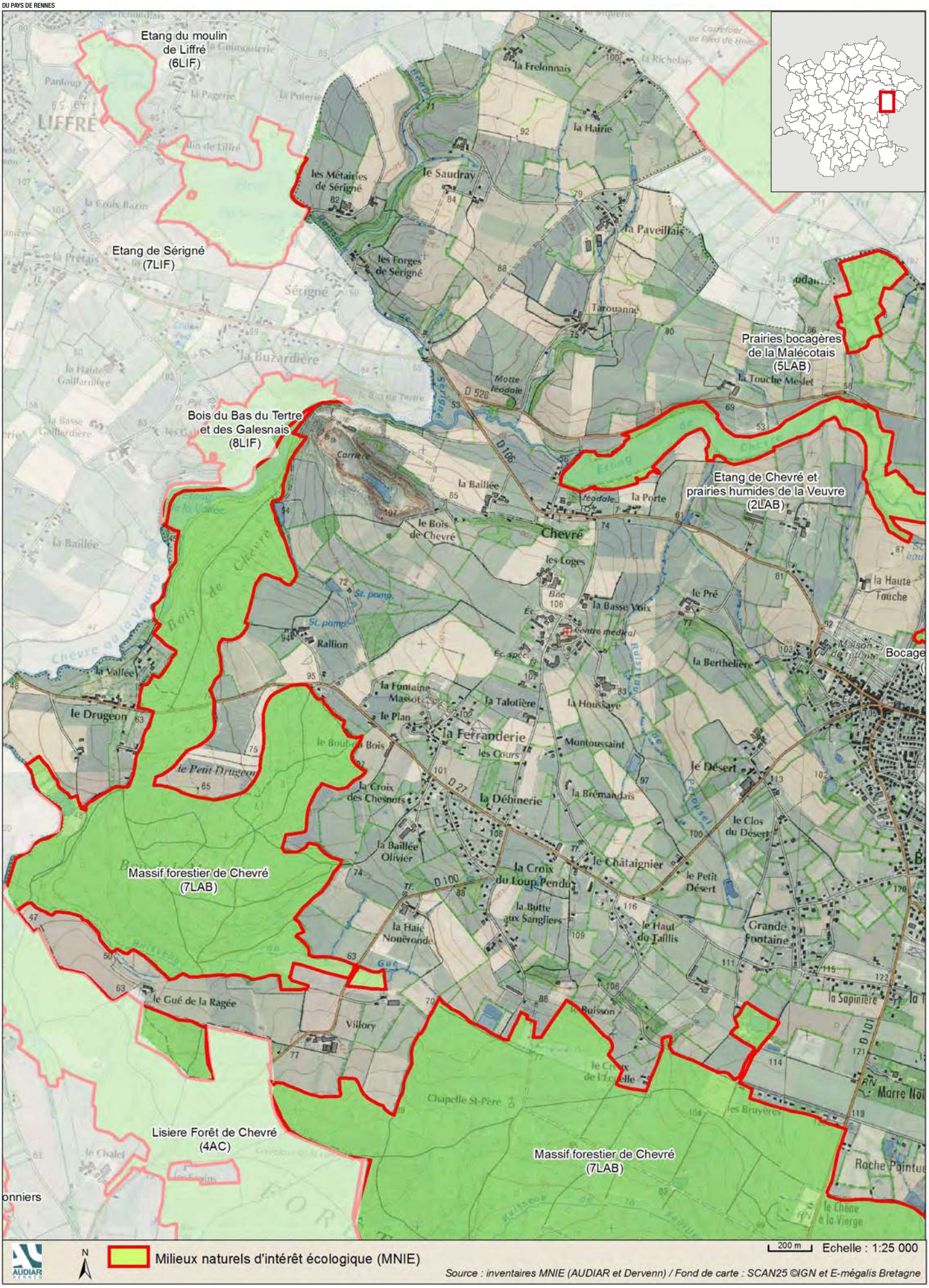

La Bouëxière *planche 2*

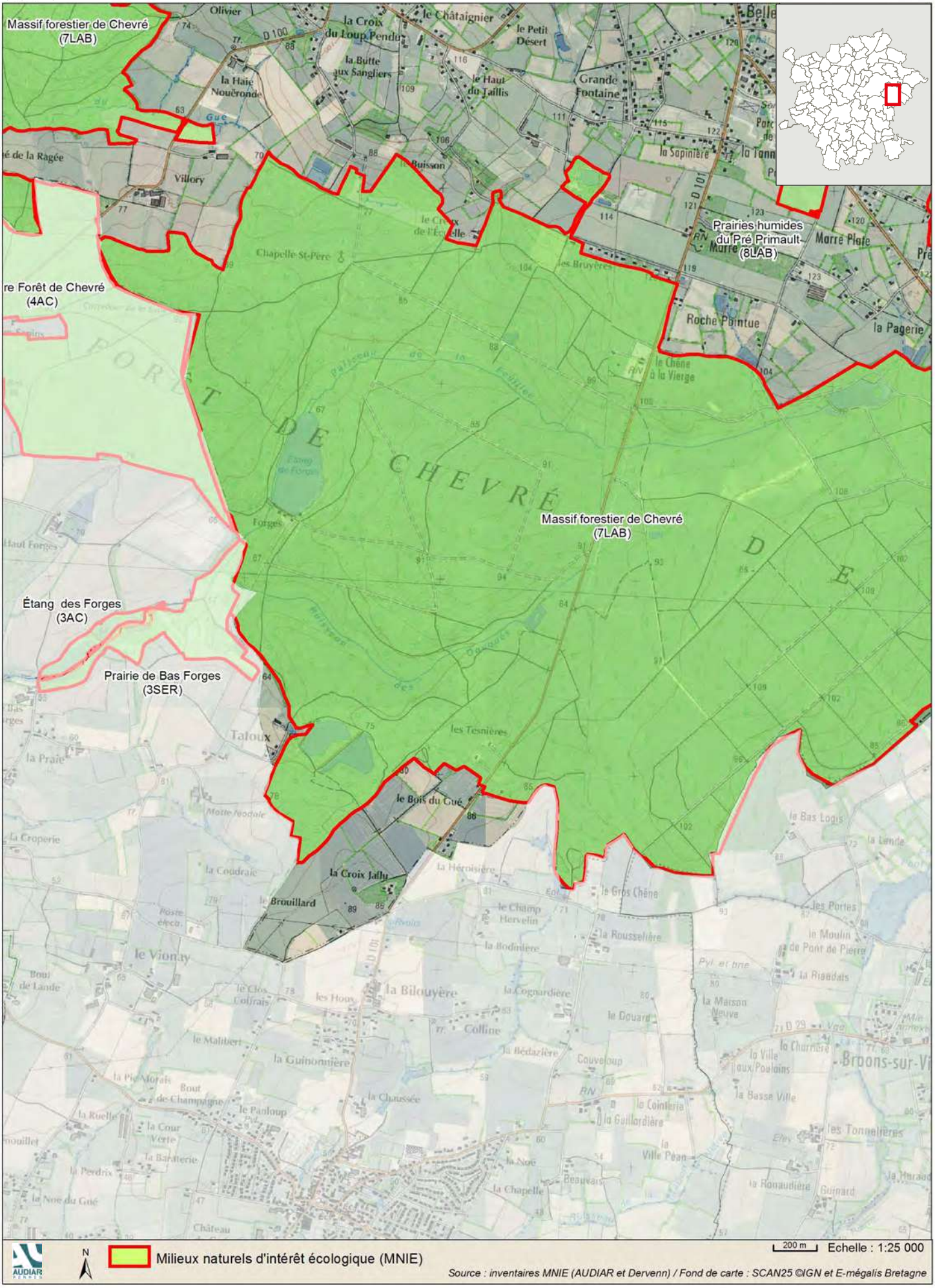

La Bouëxière *planche 3*

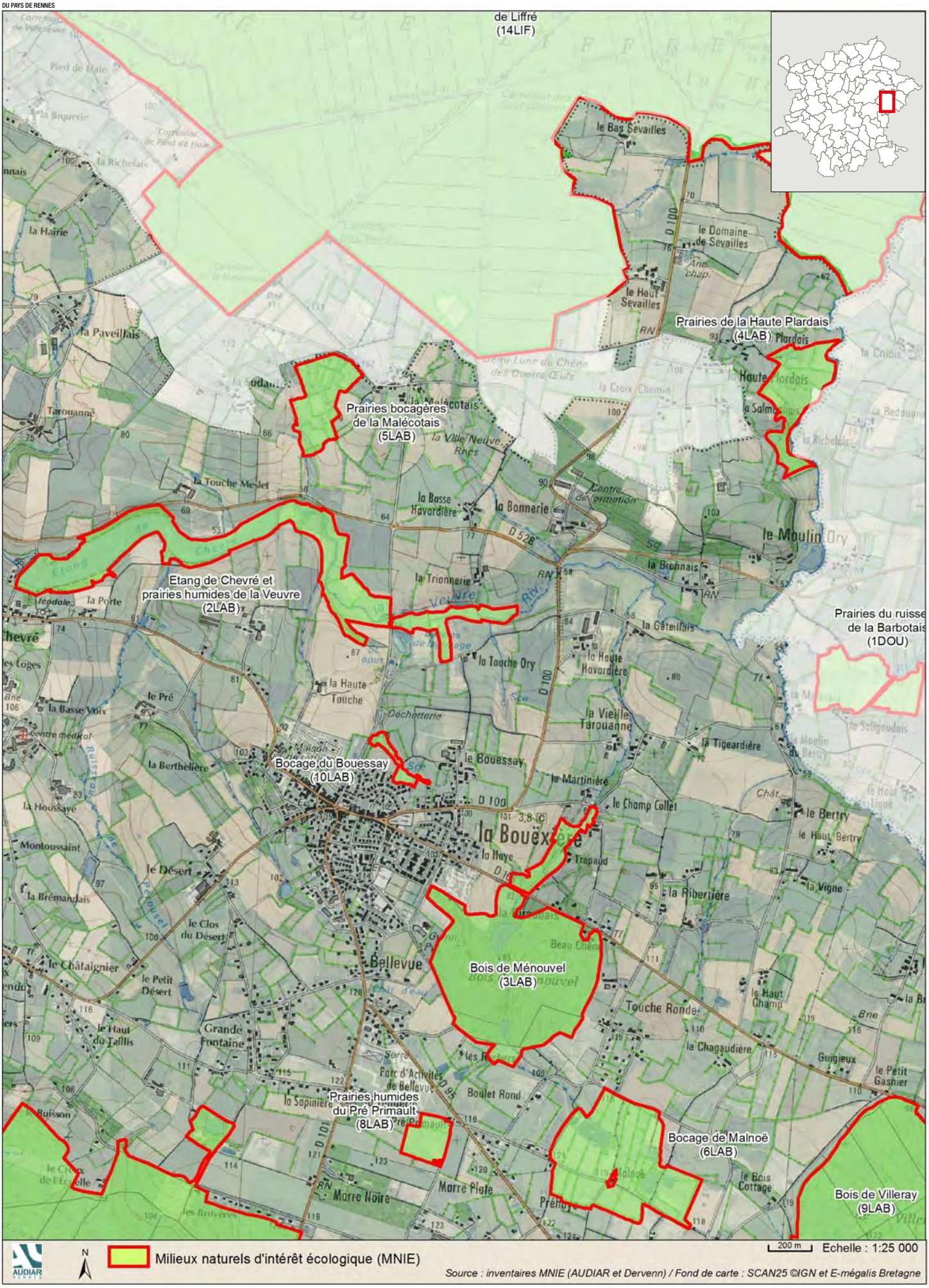

La Bouëxière *planche 4*

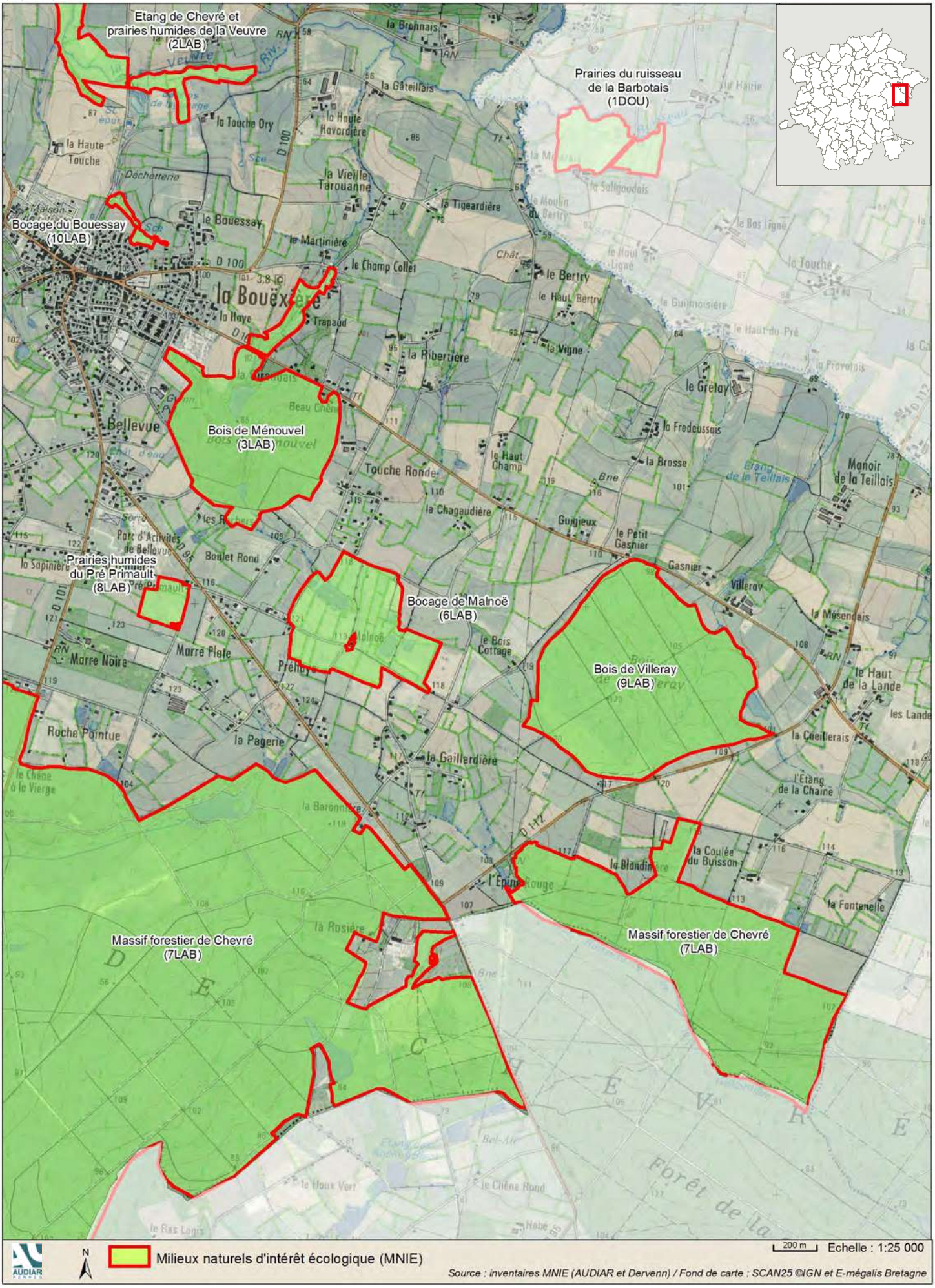

Chasné-sur-Illet

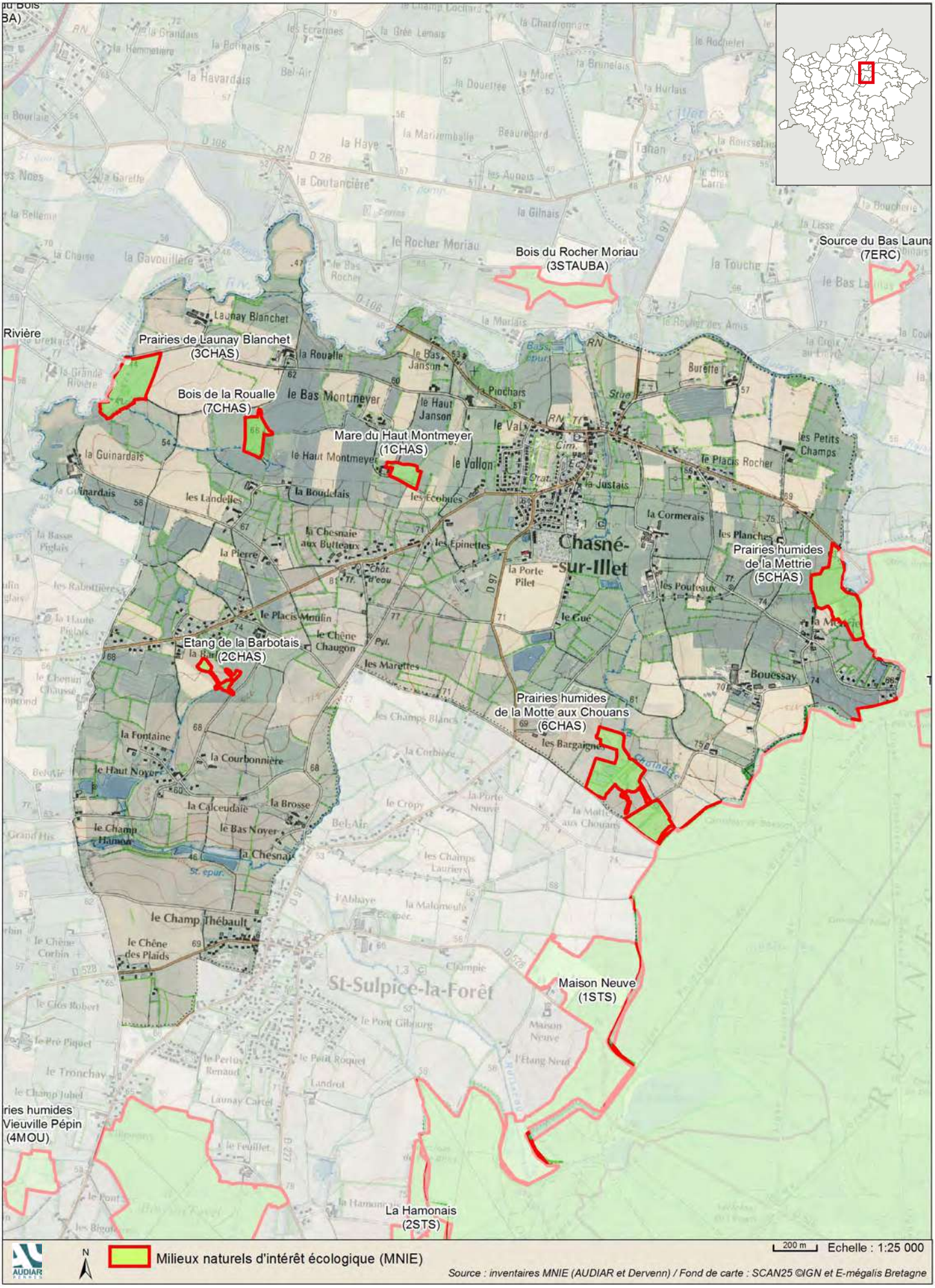

Dourdain

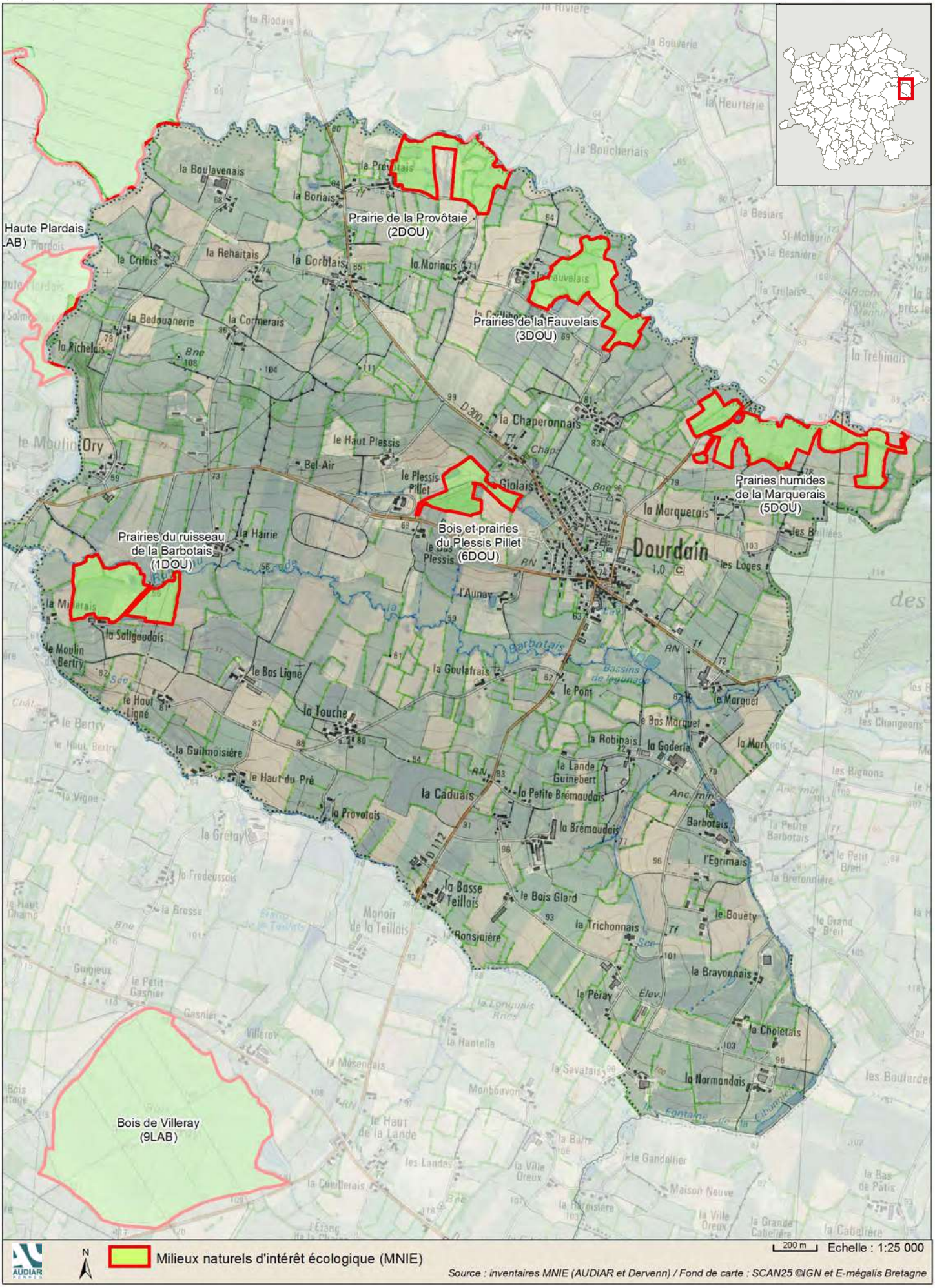
Prairie de la Provôtaie (2DOU)
Prairies de la Fauvelais (3DOU)
Prairies humides de la Marquerais (5DOU)
Bois et prairies du Plessis Pillet (6DOU)
Prairies du ruisseau de la Barbotais (1DOU)
Bois de Villeray (9LAB)
Haute Plardais (LAB)
Dourdain
la Boulavenais
la Boriais
la Provôtais
la Critois
la Rehaitais
la Corblais
la Morinais
la Bedouanerie
la Cormerais
la Richelais
la Chaperonnais
le Haut Plessis
Bel-Air
le Plessis Pillet
Giolais
la Marquerais
la Hairie
le Plessis
l'Aunay
la Saligoudais
le Moulin Bertry
le Bas Ligné
le Haut Ligné
la Goulafrais
le Pont
le Marquet
le Bas Marquet
la Touche
la Robinais
la Goderie
la Guilmoisière
le Haut du Pré
la Lande Guinebert
la Caduais
la Petite Brémaudais
la Provotais
la Brémaudais
la Barbotais
l'Egrimais
la Basse Teillais
le Bois Glard
le Bouëty
la Trichonnais
la Ronsonière
la Bravonnais
le Péray
la Choletais
la Normandais
Manoir de la Teillais
Villeray
Gasnier
Monbouvon
le Haut de la Lande
les Landes
la Couillerais
le Gandallier
Maison Neuve
la Ville Oreux
la Grande Cabellière
la Cabellière
Milieux naturels d'intérêt écologique (MNIE)
200 m
Echelle : 1:25 000
Source : inventaires MNIE (AUDIAR et Dervenn) / Fond de carte : SCAN25 ©IGN et E-mégalis Bretagne

Ercé-près-Liffré

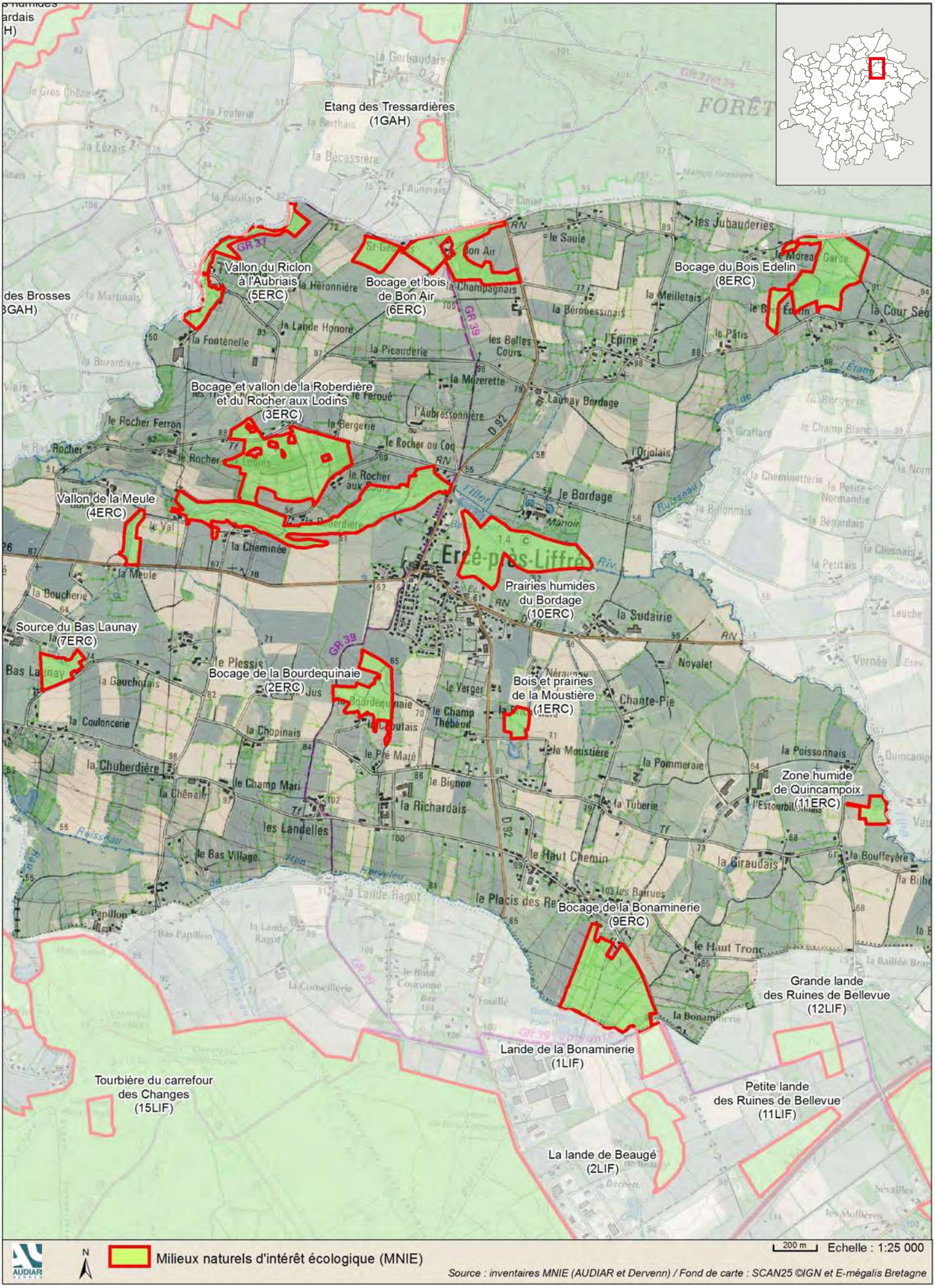

Gosné

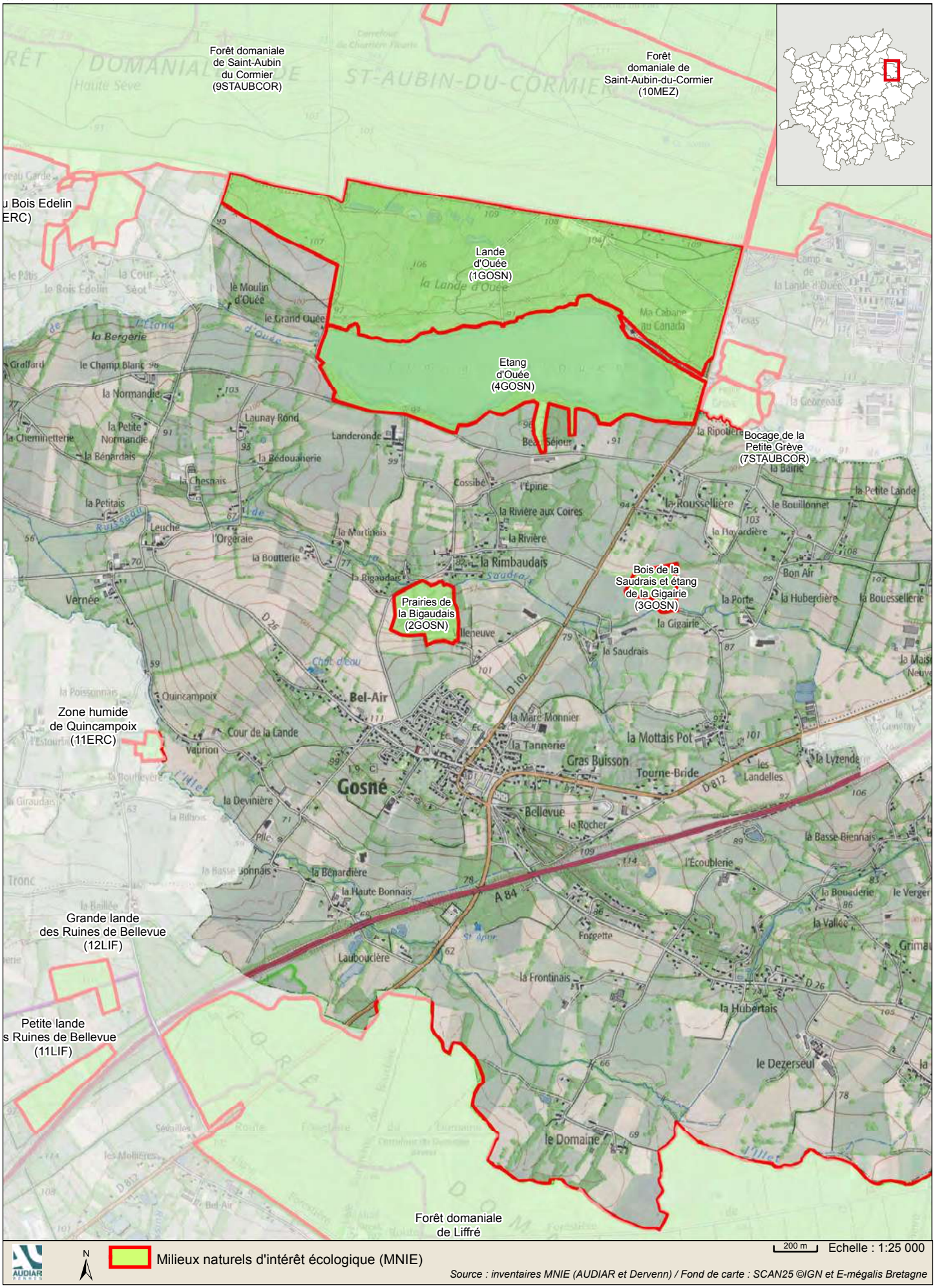
Forêt domaniale
de Saint-Aubin
du Cormier
(9STAUBCOR)
Forêt
domaniale de
Saint-Aubin-du-Cormier
(10MEZ)
Lande
d'Ouée
(1GOSN)
Etang
d'Ouée
(4GOSN)
Bocage de la
Petite Grève
(7STAUBCOR)
Bois de la
Saudrais et étang
de la Gigairie
(3GOSN)
Prairies de
la Bigaudais
(2GOSN)
Zone humide
de Quincampoix
(11ERC)
Grande lande
des Ruines de Bellevue
(12LIF)
Petite lande
s Ruines de Bellevue
(11LIF)
Forêt domaniale
de Liffré
Gosné
Bel-Air
Milieux naturels d'intérêt écologique (MNIE)
200 m
Echelle : 1:25 000
Source : inventaires MNIE (AUDIAR et Dervenn) / Fond de carte : SCAN25 ©IGN et E-mégalis Bretagne

Liffré *planche 1*

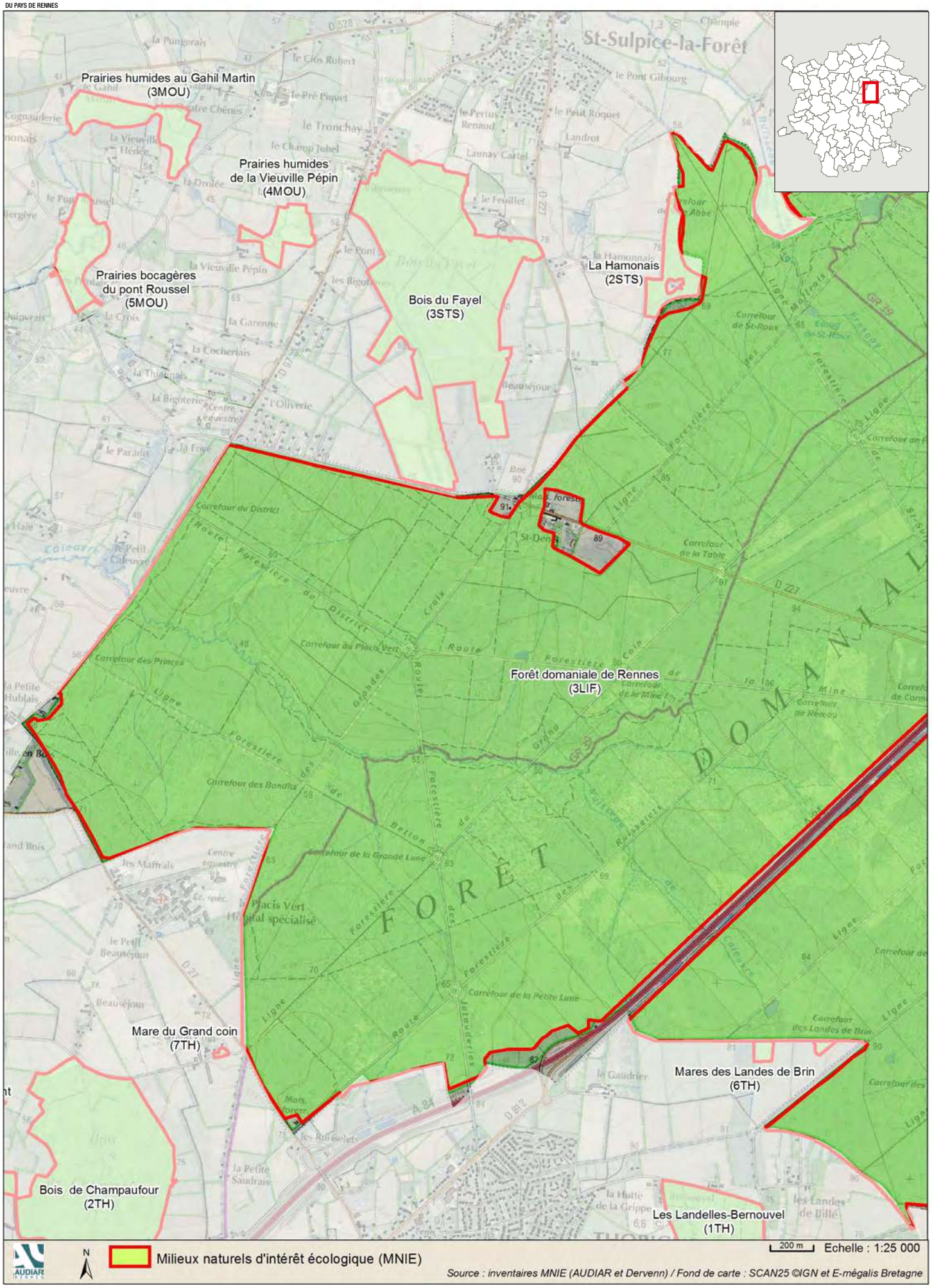

Liffré *planche 2*

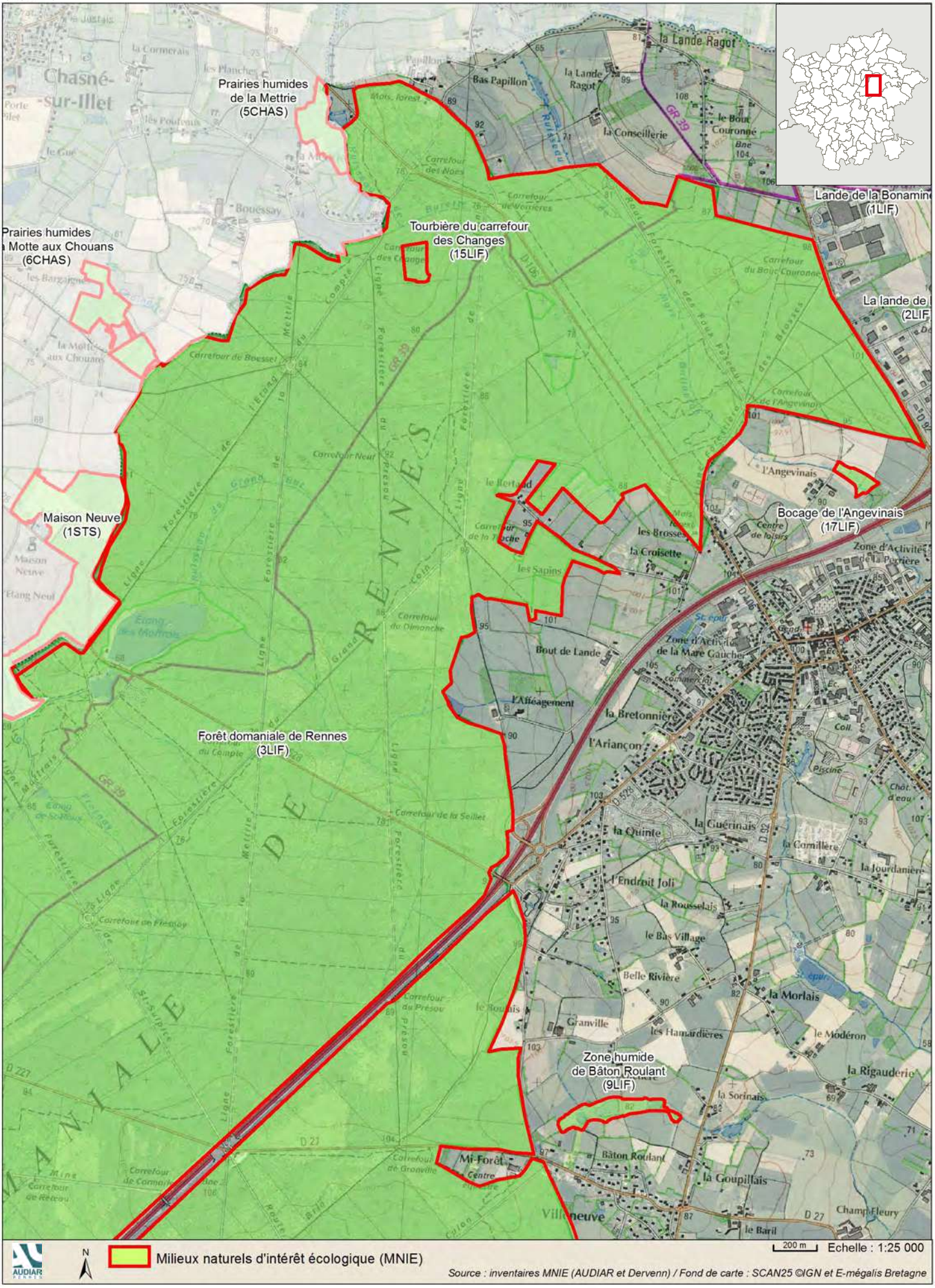

Liffré *planche 3*

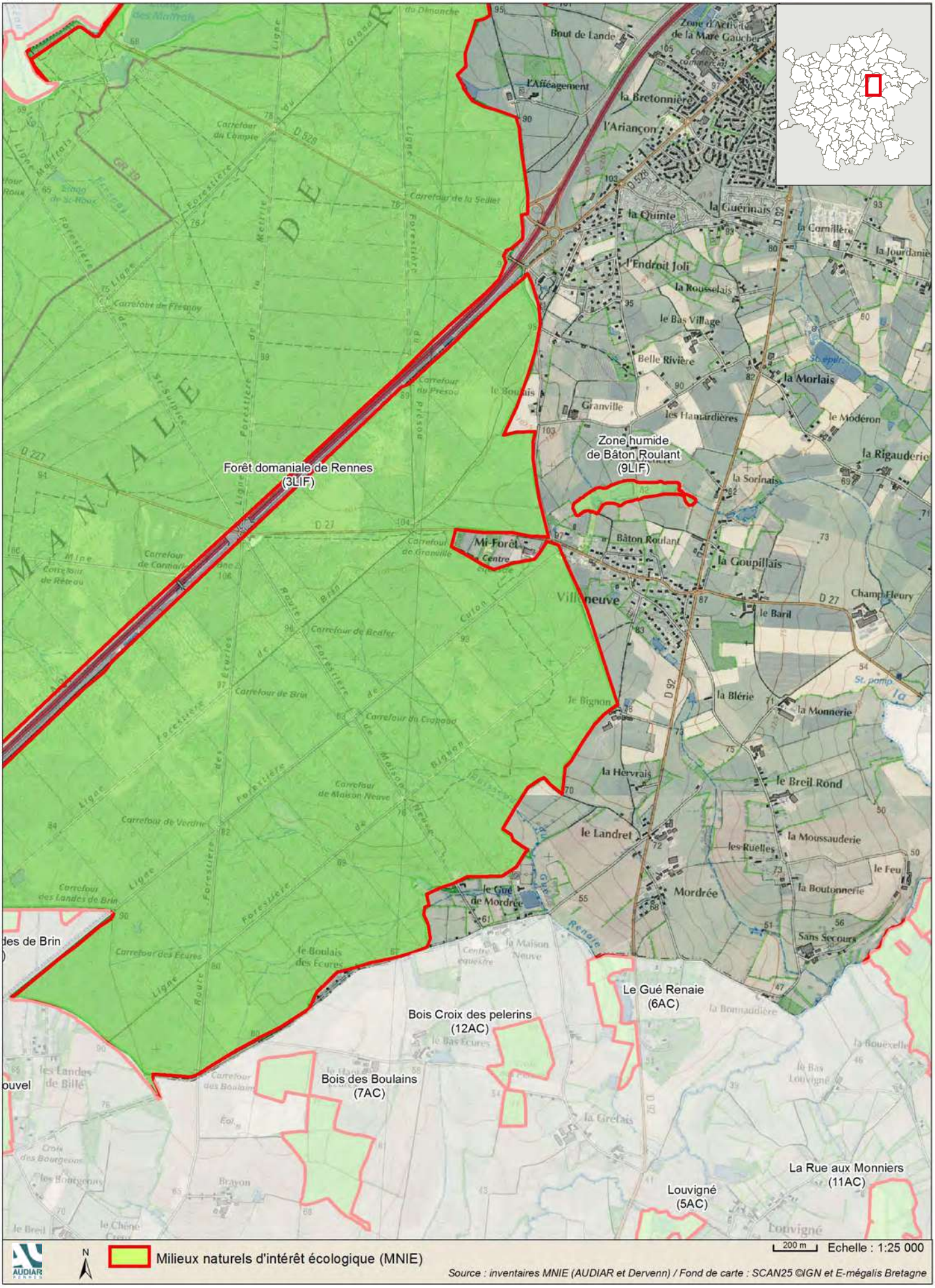

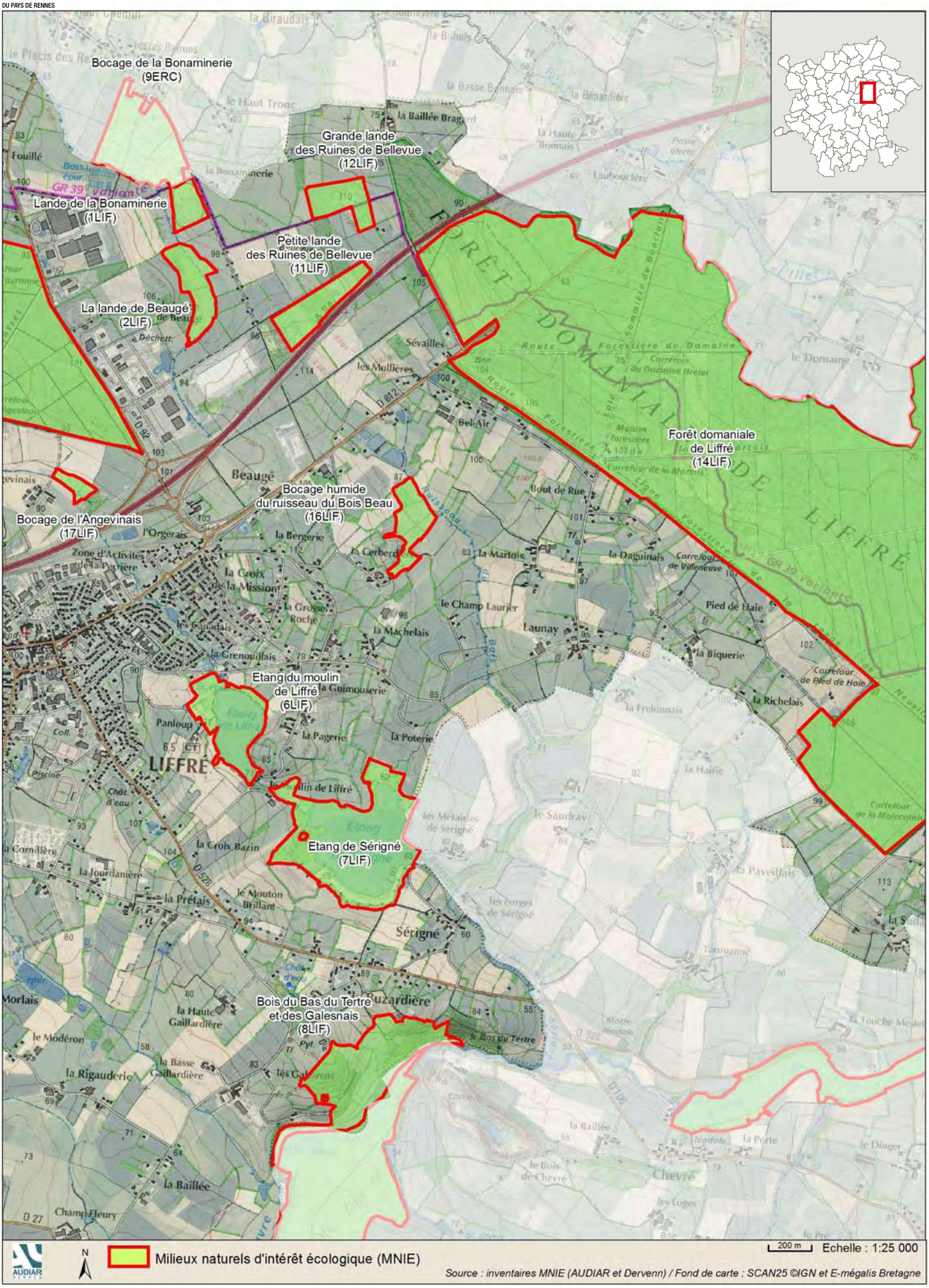
Bocage de la Bonaminerie
(9ERC)
Grande lande
des Ruines de Bellevue
(12LIF)
Lande de la Bonaminerie
(1LIF)
Petite lande
des Ruines de Bellevue
(11LIF)
La lande de Beaugé
(2LIF)
Forêt domaniale
de Liffré
(14LIF)
Bocage humide
du ruisseau du Bois Beau
(16LIF)
Bocage de l'Angevinais
(17LIF)
Etang du moulin
de Liffré
(6LIF)
Etang de Sérigné
(7LIF)
Bois du Bas du Tertre
et des Galesnais
(8LIF)
FORÊT DOMANIALE DE LIFFRÉ
LIFFRÉ
Beaugé
Sérigné
Milieux naturels d'intérêt écologique (MNIE)
200 m
Echelle : 1:25 000
Source : inventaires MNIE (AUDIAR et Dervenn) / Fond de carte : SCAN25 ©IGN et E-mégalis Bretagne

Liffré *planche 5*

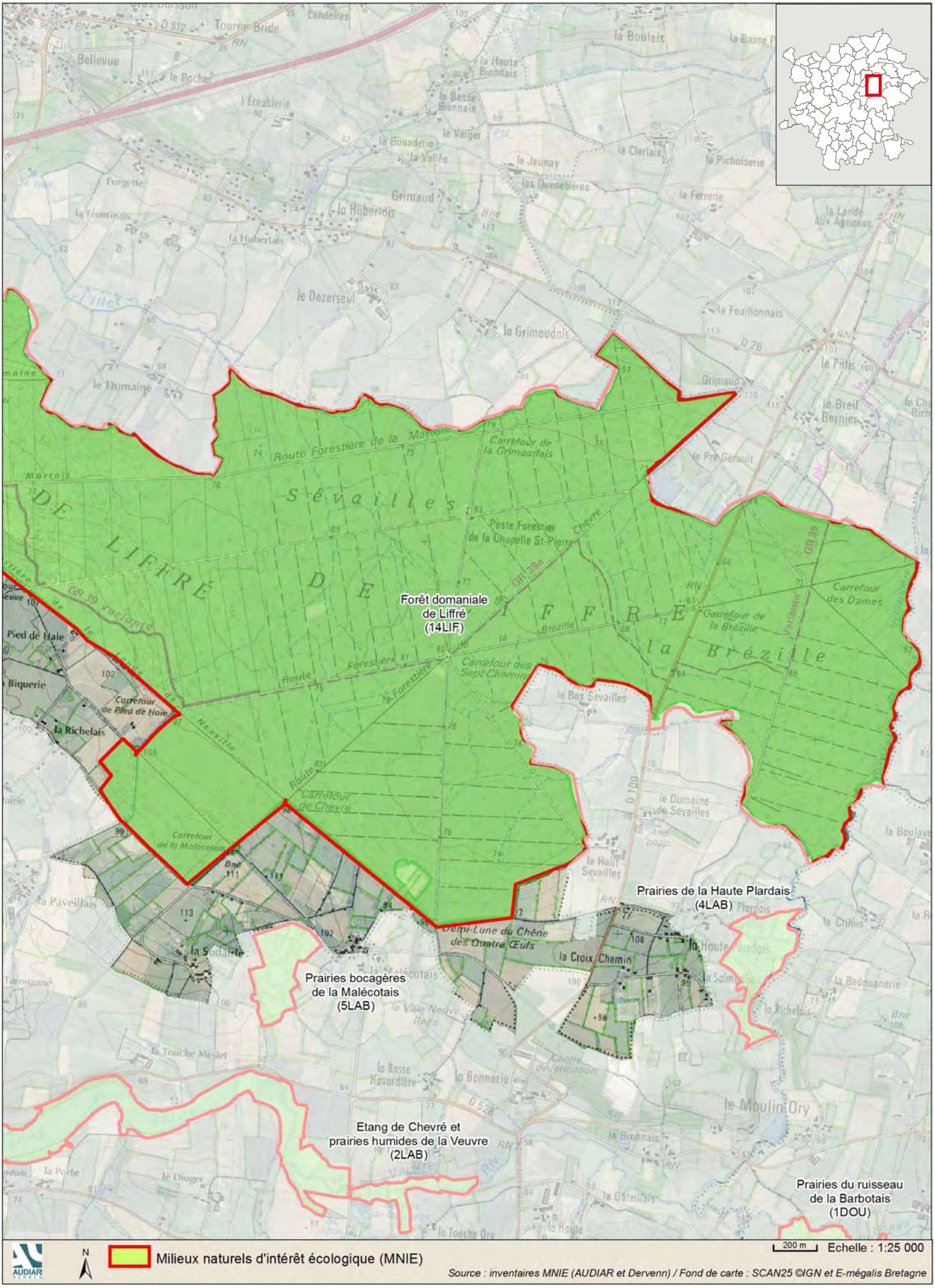

Livré-sur-Changeon *planche 1*

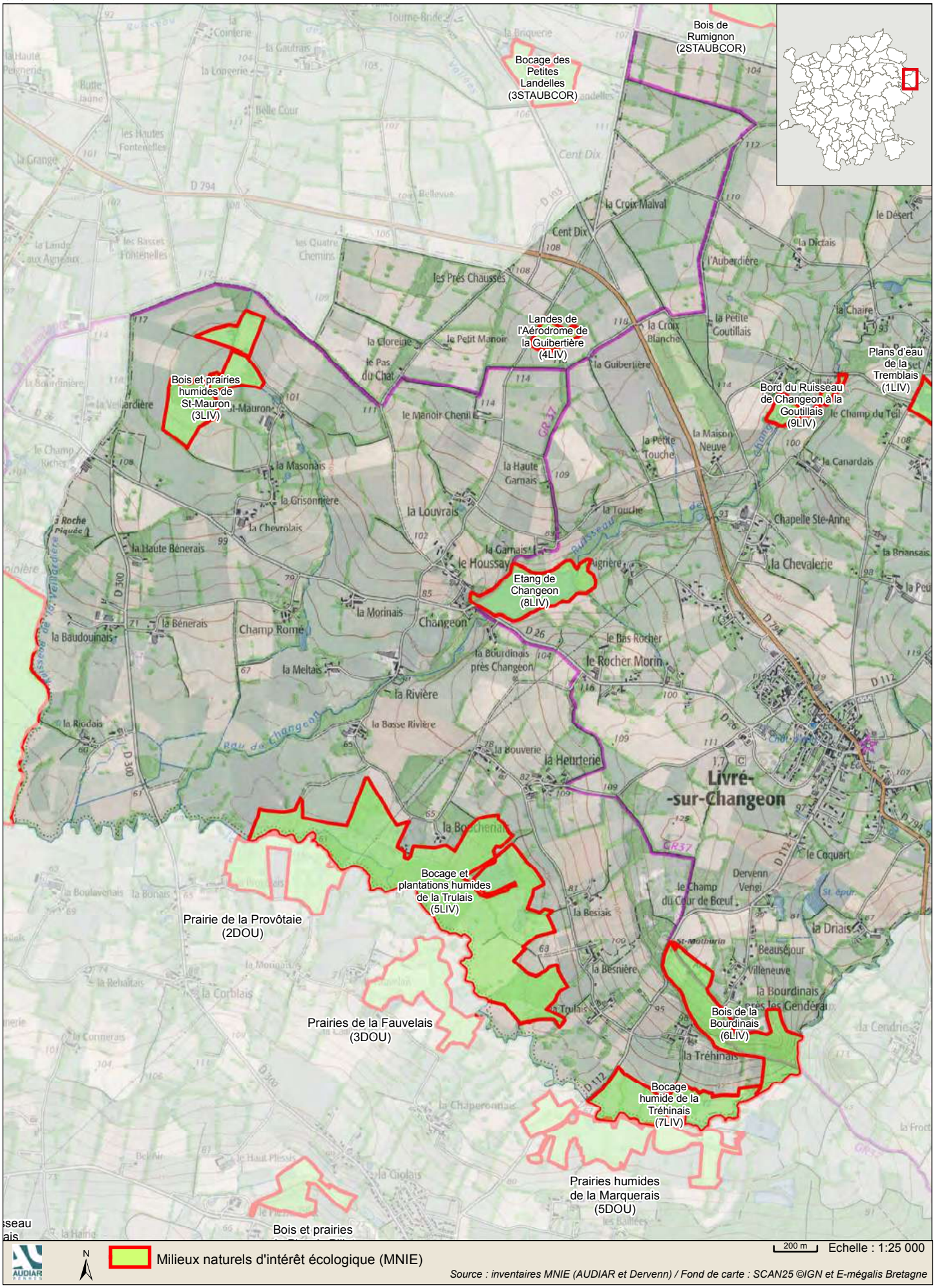

Livré-sur-Changeon *planche 2*

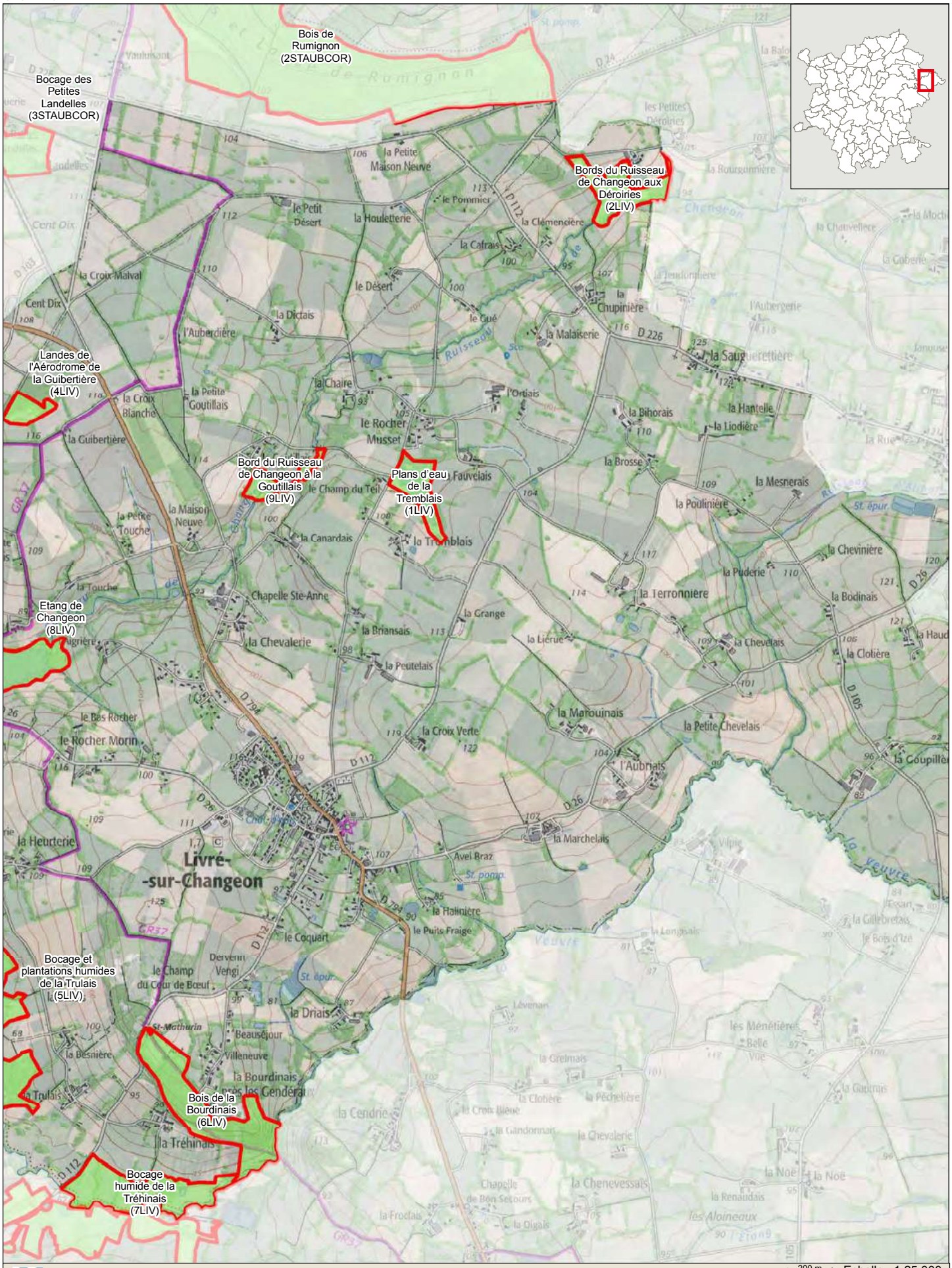

Source : inventaires MNIE (AUDIAR et Dervenn) / Fond de carte : SCAN25 ©IGN et E-mégalis Bretagne

Mézières-sur-Couesnon *planche 1*

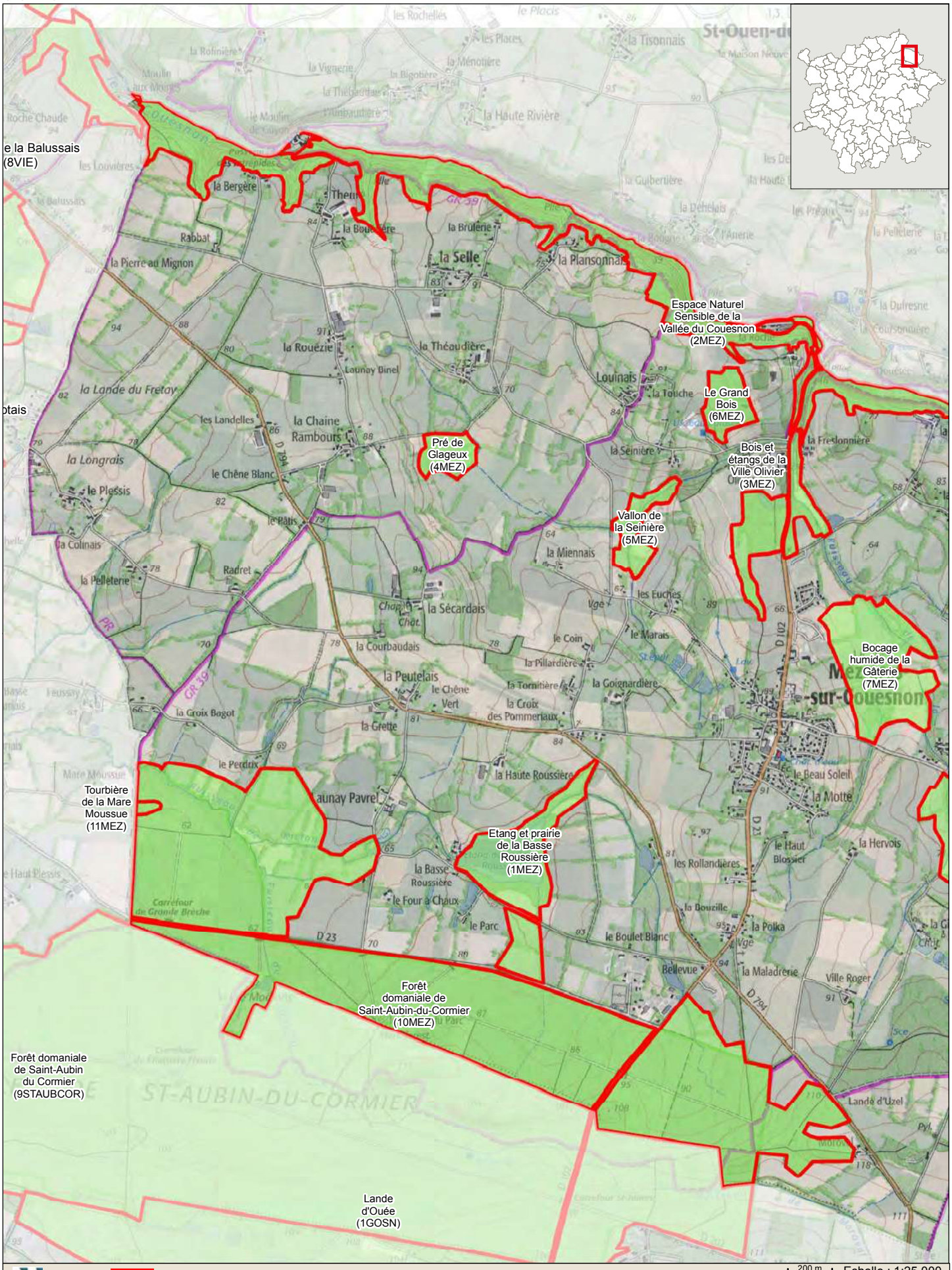

Mézières-sur-Couesnon *planche 2*

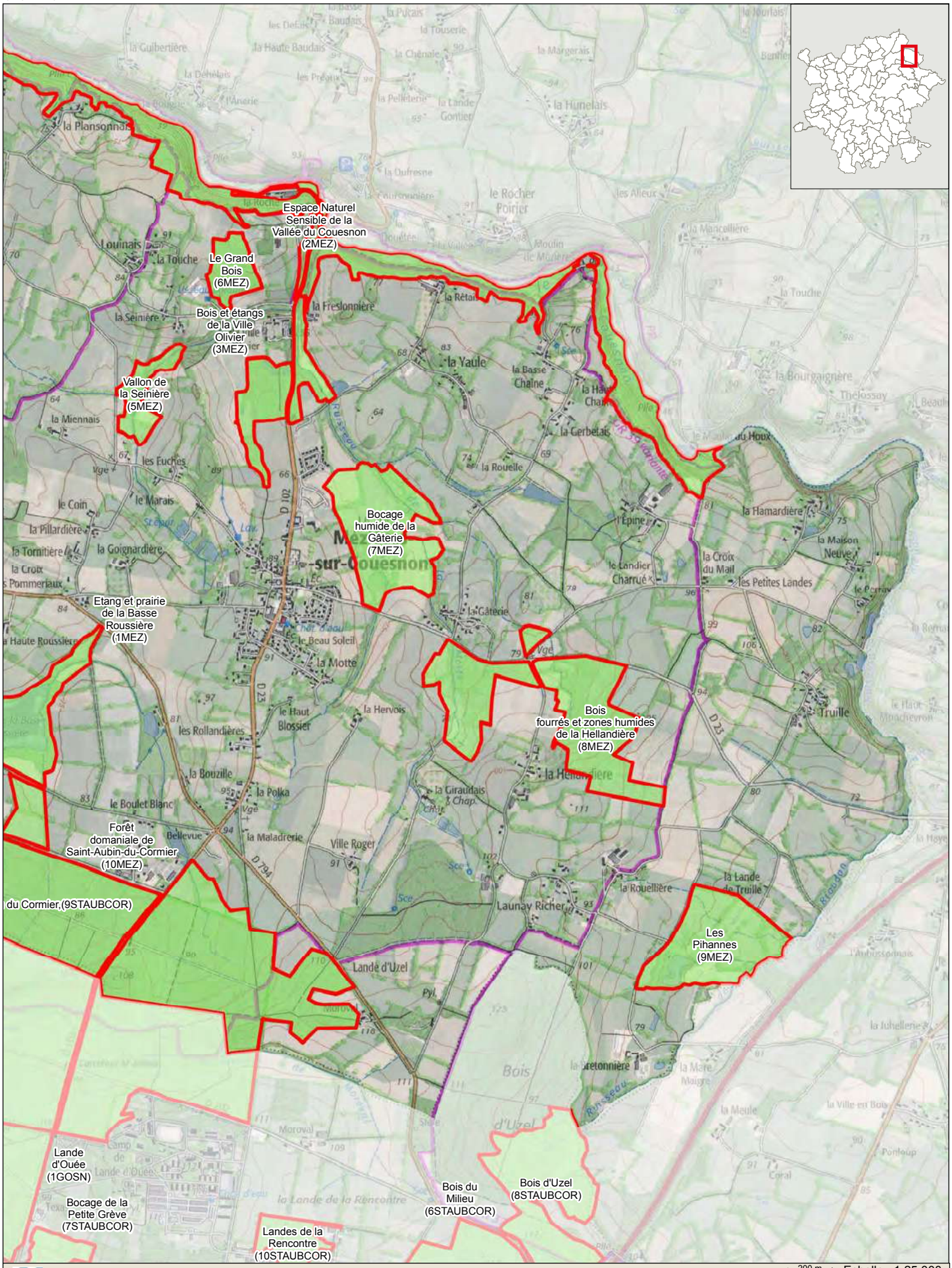

Milieux naturels d'intérêt écologique (MNIE)

200 m Echelle : 1:25 000

Source : inventaires MNIE (AUDIAR et Dervenn) / Fond de carte : SCAN25 ©IGN et E-mégalis Bretagne

Saint-Aubin-du-Cormier *planche 1*

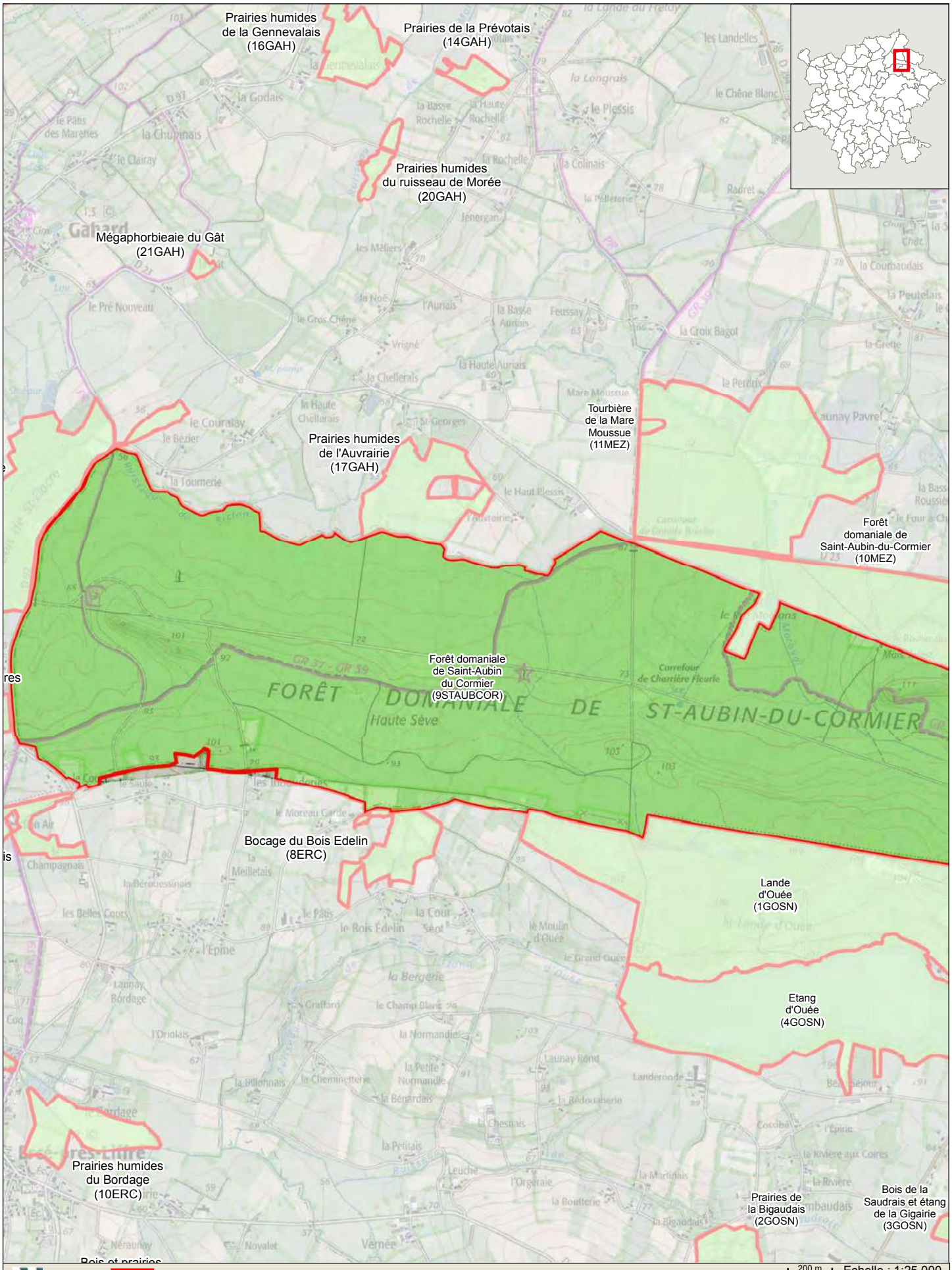

Source : inventaires MNIE (AUDIAR et Dervenn) / Fond de carte : SCAN25 ©IGN et E-mégalis Bretagne

Saint-Aubin-du-Cormier *planche 2*

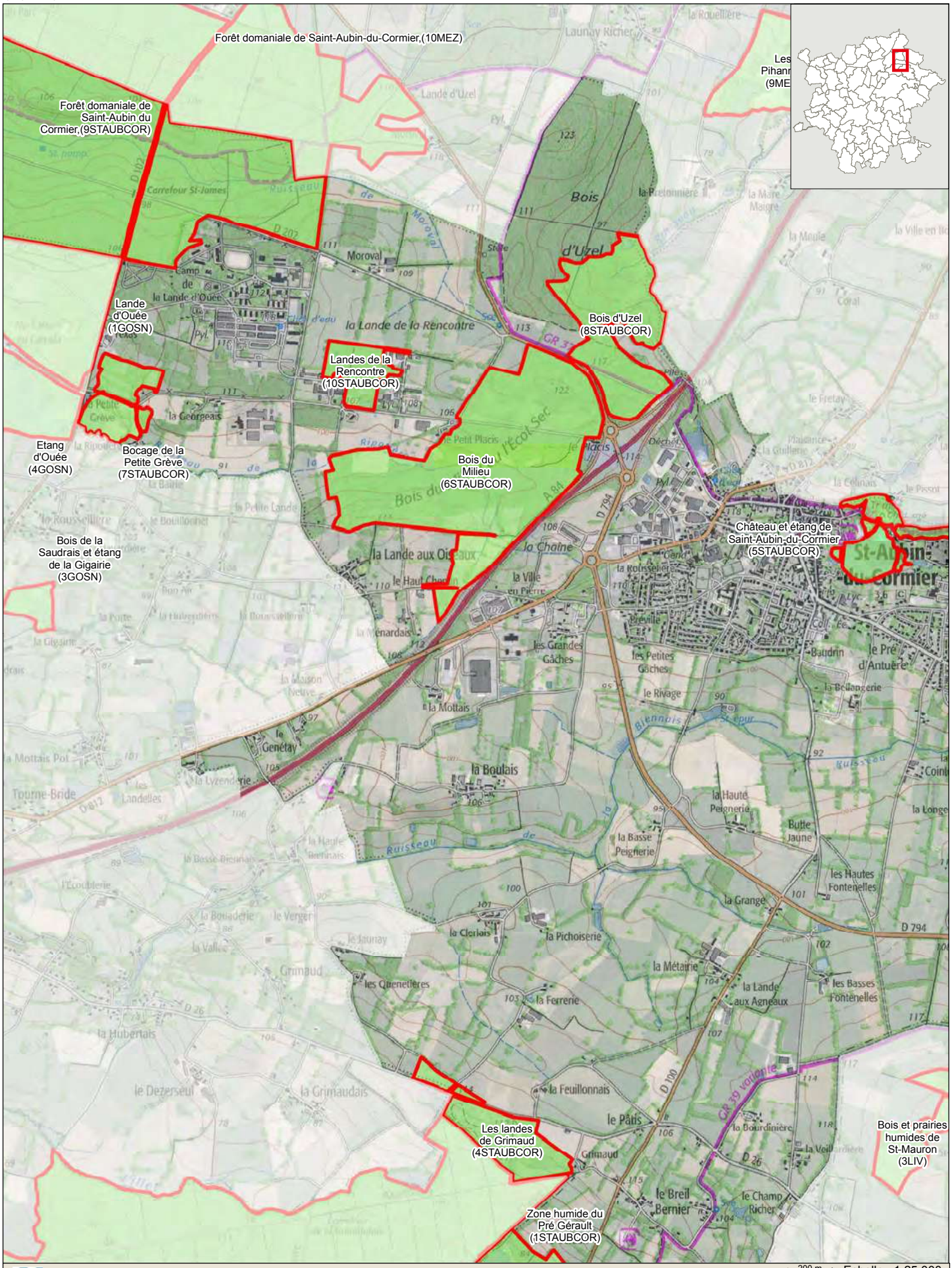

Saint-Aubin-du-Cormier *planche 3*

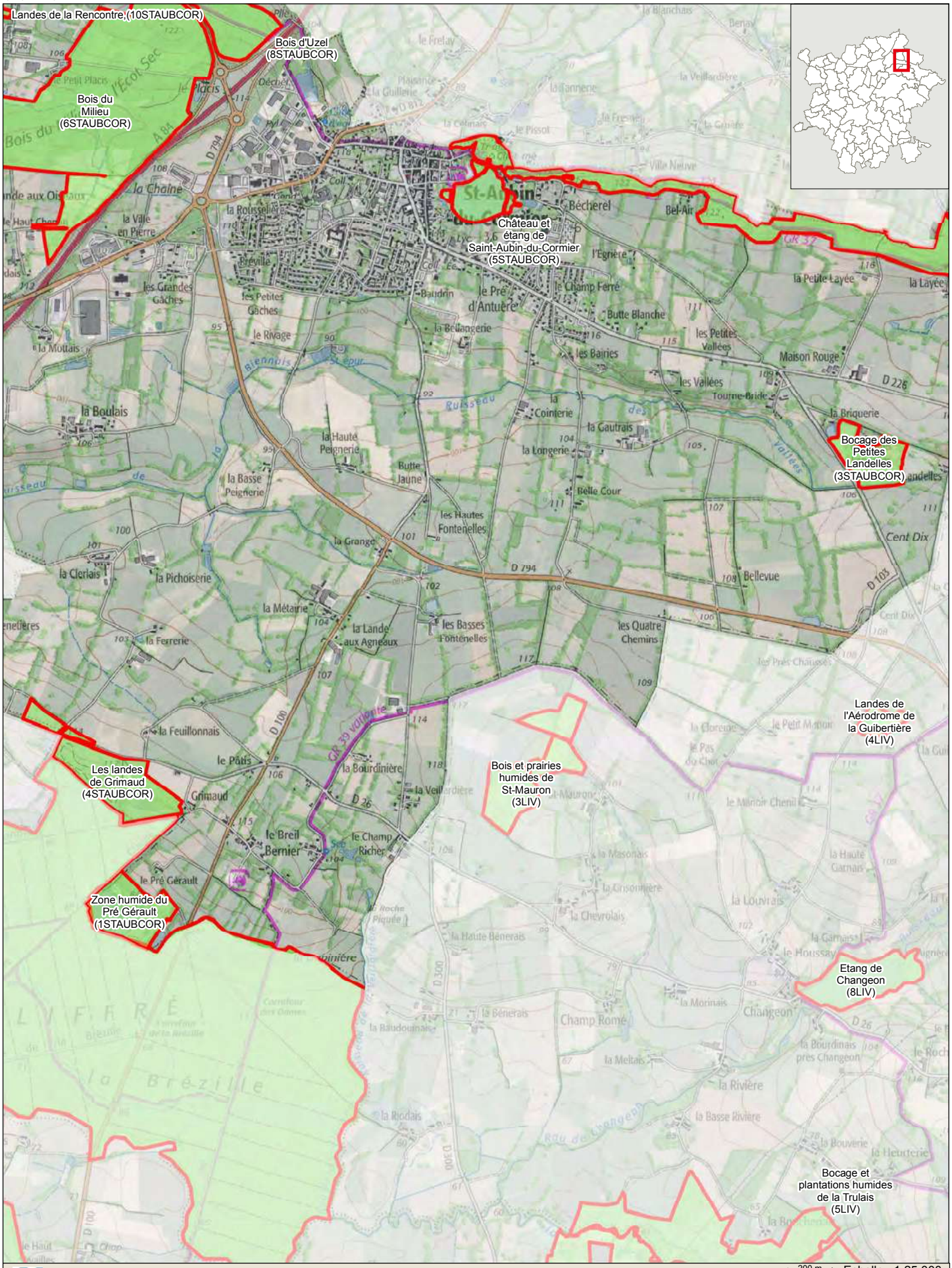

Saint-Aubin-du-Cormier *planche 4*

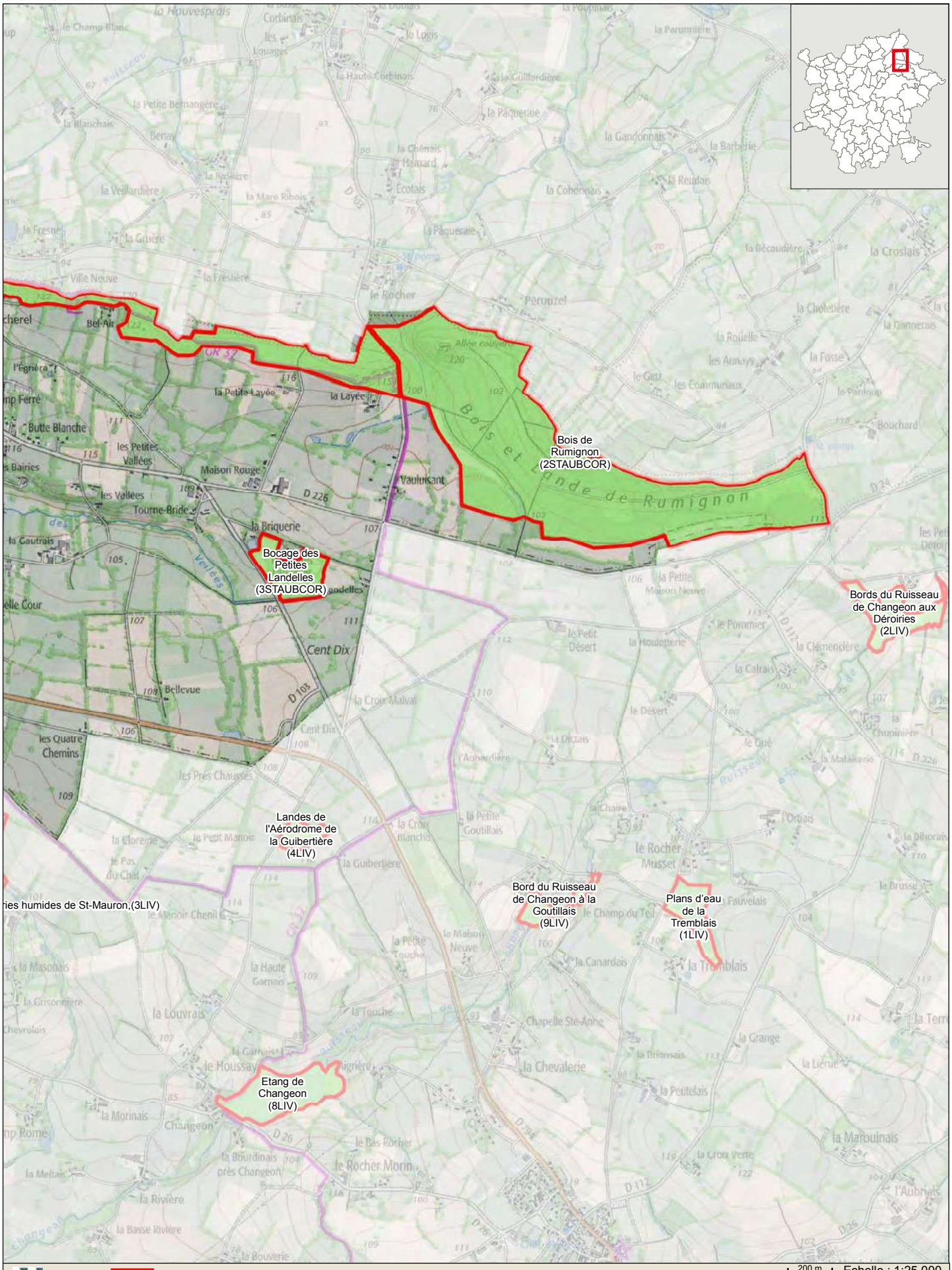

Source : inventaires MNIE (AUDIAR et Dervenn) / Fond de carte : SCAN25 ©IGN et E-mégalis Bretagne

Le Pays de Rennes
10 rue de la Sauvaie
35000 RENNES
www.paysderennes.fr

Agence d'urbanisme de Rennes
3 rue Geneviève de Gaulle-Anthonioz
CS 40716 - 35207 RENNES Cedex 2
02 99 01 86 40 - www.audiar.org
communication@audiar.org

Avec la participation de

2023-1302-EXT-114